- ตัวอย่างแบบธนาคารน้ำใต้ดินระบบเปิด -

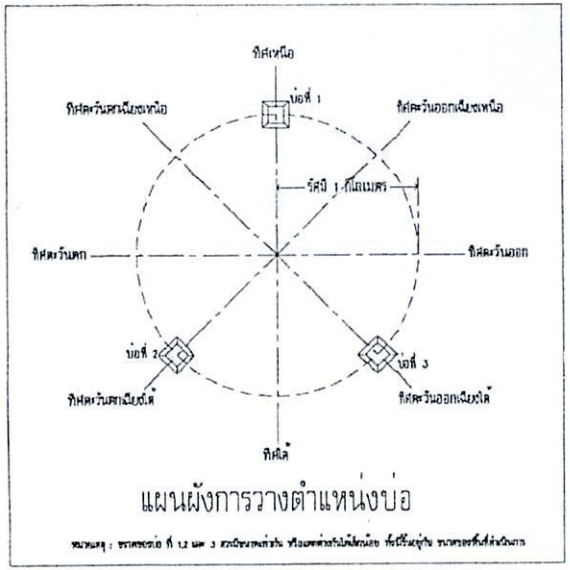

แผนผังการวางตำแหน่งบ่อ

หมายเหตุ : ขนาดของบ่อ ที่ 1,2 และ 3 ความยืดหยุ่นกันได้ หรือเลขต่างกันได้เล็กน้อย ทั้งนี้ขึ้นอยู่กับ ขนาดของพื้นที่ดำเนินการ

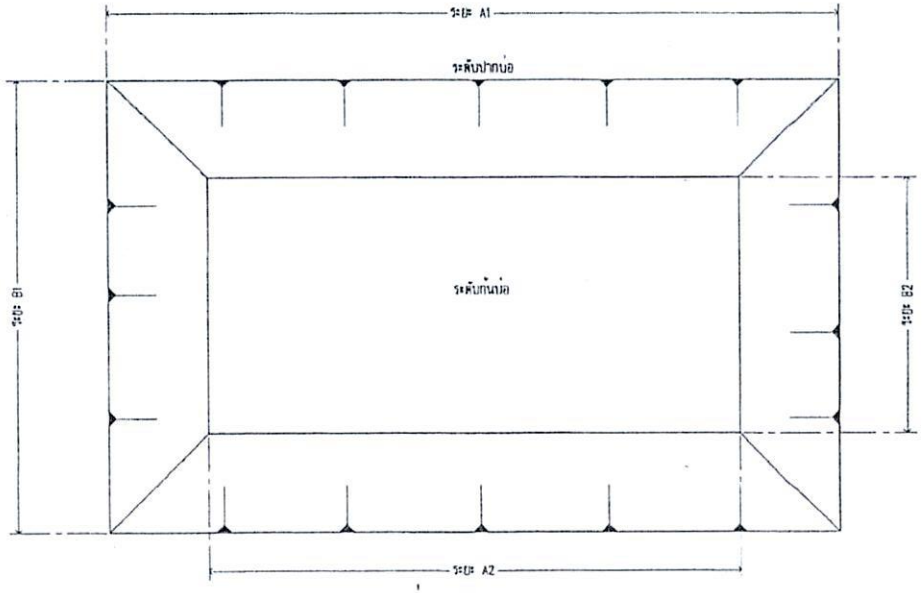

แปลนบ่อ (TOP-VIEW)

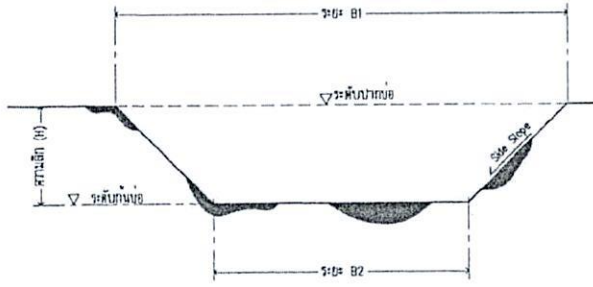

รูปตัดตามขวางบ่อ

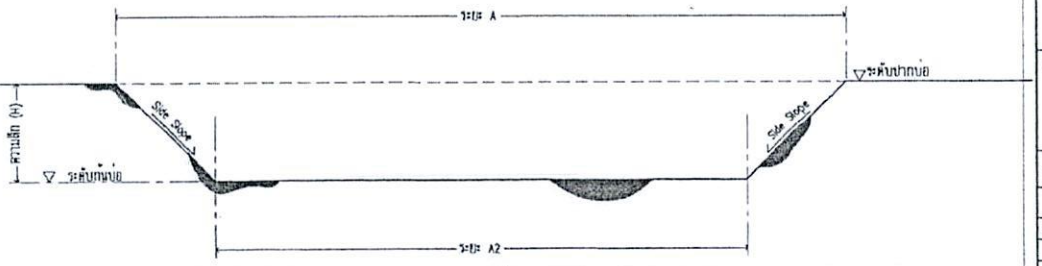

รูปตัดตามยาวบ่อ

หมายเหตุ 1. ระยะความลึก (H) และ ความลาดชัน (Side Slope) ขึ้นอยู่กับ คุณสมบัติของดินในพื้นที่ก่อสร้าง

2. ปริมาตรดินขุดคำนวณได้จากสูตร $V = H/3 \times (A1 \times B1) + \sqrt{(A1 \times B1 \times A2 \times B2)} + (A2 \times B2)$

แบบมาตรฐาน ระบบธนาคารน้ำใต้ดิน (ระบบเปิด)	
กรณีพื้นที่เป็นสระน้ำ หนองน้ำ	
เขียนแบบ (นายอนุชา ศรีพลัง)	ผู้อำนวยการกองช่าง อบต.เก่าชาม
ตรวจ (นายอนุชา ศรีพลัง)	ผู้อำนวยการกองช่าง อบต.เก่าชาม
เห็นชอบ (นางยวณภัทร เนรงค์ชัย)	รองปลัด อบต.เก่าชาม
เห็นชอบ (นายชัชวาลย์ นามวรค์)	รองนายก อบต.เก่าชาม
เห็นชอบ (นายชาตรี ศรีวิชาฐา) นายก อบต.เก่าชาม	
แบบเลขที่	
แบบแสดง	SCALE
1. แผนผังการวางตำแหน่งบ่อ	1 : 100
แบบแผ่นที่ 1	อนุมัติแบบ วันที่
จำนวนแผ่น 1	

- ตัวอย่างแบบธนาคารน้ำใต้ดินระบบเปิด –

กรณีการขุดลอกลำห้วย

แบบมาตรฐาน

ระบบธนาคารน้ำใต้ดิน (ระบบเปิด)

กรณีพื้นที่เป็นสระน้ำ หนองน้ำ

เขียนแบบ (นายอนุชา ศรีพลัง)	ผู้อำนวยการกองช่าง อบต.ม่ำราม
ตรวจ (นายอนุชา ศรีพลัง)	ผู้อำนวยการกองช่าง อบต.ม่ำราม
เห็นชอบ (นางลาวัณย์ภัทร ฉายเจริญ)	ปลัด อบต.ม่ำราม
เห็นชอบ (นายรัชวาลย์ นามวงศ์)	รองนายก อบต.ม่ำราม

เห็นชอบ

(นายชาตรี ศรีวิชาฐา)
นายก อบต.ม่ำราม

แบบเลขที่

แบบแสดง	SCALE
1. แผนผังการวางตำแหน่ง	1 : 100

แบบแผ่นที่ 1	อนุมัติแบบ วันที่
จำนวนแผ่น 1	